







Legenda:







 Limite P.P. Centro

Escala de Cores Normalizada



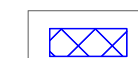
Classes Indicador Ln dB(A)

-  Ln ≤ 45
-  45 < Ln ≤ 50
-  50 < Ln ≤ 55
-  55 < Ln ≤ 60
-  Ln > 60
-  Isofona 53 dB(A)

Elementos Cartográficos

-  Edificado
-  Industrias e Outras Fontes de Ruído
-  Vias Rodoviárias
-  Vias Ferroviárias
-  Curvas de Nível
-  Rede Hidrológica

Métodos de Cálculo

-  Tráfego Rodoviário [NMPB-Routes96]
-  Tráfego Ferroviário [Standaard-Rekenmethode II]
-  Fontes de Ruído [ISO 9613-2]

CARTOGRAFIA DE REFERÊNCIA:

Série Cartográfica Oficial: Série Cartográfica Vetorial 1/10.000 - VERSÃO HOMOLOGADA
 Entidade Proprietária: Comunidade Intermunicipal da Região de Aveiro (CIRA)
 Entidade Produtora: Socarto
 Entidade Fiscalizadora: Estereofoto GeoEngenharia S.A.
 Data de Homologação: 2015.11.12 pela Direção Geral do Território, Processo nº 331

Sistema de Referência: Datum PT-TM06 ETRS89 (EPGS 3763)
 Referencial Altimétrico: Marégrafo de Cascais (MS1)
 Exatidão Posicional Planimétrica: Erro médio quadrático ≤ 1,50m
 Exatidão Posicional Altimétrica: Erro médio quadrático ≤ 1,80m
 Exatidão Temática: % de erros de classificação inferior a 5%
 Precisão Posicional Nominal: 7,649m

Limites Administrativos CAOP v2016



<p align="center">CÂMARA MUNICIPAL DE AVEIRO www.cm-aveiro.pt / geral@cm-aveiro.pt</p>	<p align="center">10c</p>
<p align="center">Plano de Pormenor do Centro - revisão</p>	<p align="center">março 2023</p>
<p>Extrato do mapa de ruído do concelho de Aveiro Representação das classes de níveis sonoros / Indicador Ln - Ano 2019</p>	<p align="center">esc: 1/5000</p>