

⋯⋯⋯ Limite do Plano

CARTOGRAFIA DE REFERÊNCIA:

Série Cartográfica Oficial: Série Cartográfica Vetorial 1/10.000 - VERSÃO HOMOLOGADA
 Entidade Proprietária: Comunidade Intermunicipal da Região de Aveiro (CIRA)
 Entidade Produtora: Socarto
 Entidade Fiscalizadora: Estereofoto GeoEngenharia S.A.
 Data de Homologação: 2015.11.12 pela Direção Geral do Território, Processo nº 331

Sistema de Referência: Datum PT-TM06 ETRS89 (EPSG 3763)
 Referencial Altimétrico: Marégrafo de Cascais (MS1)
 Exatidão Posicional Planimétrica: Erro médio quadrático $\leq 1.50m$
 Exatidão Posicional Altimétrica: Erro médio quadrático $\leq 1.80m$
 Exatidão Temática: % de erros de classificação inferior a 5%
 Precisão Posicional Nominal: 7.649m


Limites Administrativos CAOP v2016




	CÂMARA MUNICIPAL DE AVEIRO www.cm-aveiro.pt / geral@cm-aveiro.pt	6a
Plano de Pormenor do Centro - Revisão		março 2023
Extrato da Planta de Ordenamento 1ª Revisão do Plano Diretor Municipal		esc: 1/10000

 Limite do Concelho de Aveiro - CAOP 2016

 Hidrologia

 Cursos de Água - REN

 Cursos de Água - Margem - REN

 Zonas Inundáveis

SOLO URBANO

Espaços Centrais


 EC 1 - Espaço Central Tipo 1

 EC 2 - Espaço Central Tipo 2

 EC 3 - Espaço Central Tipo 3

Espaços Habitacionais

 Indústria a Reconverter

 EH 1 - Espaço Habitacional Tipo 1

 EH 2 - Espaço Habitacional Tipo 2

 EH 3 - Espaço Habitacional Tipo 3

Espaços de Atividades Económicas

 AE - Espaços de Atividades Económicas


Espaços de Uso Especial


 Ue - Espaço de Equipamento

 Ua - Espaço de Infraestruturas Estruturantes e Ambientais

Espaços Verdes

 EV1 - Espaço Verde Urbano

 EV2 - Canais Urbanos

 EV3 - Espaço Verde Complementar


 EV4 - Espaço Verde de Acompanhamento


SOLO RÚSTICO

Espaços Naturais


 EN - Espaços Naturais

Espaços Agrícolas

 A1 - Espaço Agrícola de Produção


 A2 - Outros Espaços Agrícolas

Espaços Florestais

 FC - Espaço Florestal de Proteção

 FP - Espaço Florestal de Produção

Espaços Equipamento, Infr. e Outras Estr. ou Ocupações

 DF - Espaço da Defesa Nacional

 TC - Espaço de Ocupação Turística e Cultural

 N - Espaço de Posto Náutico

 IA - Espaço de Infraestruturas Ambientais


 IT - Espaço de Infraestruturas Territoriais


Aglomerados Rurais

 AR - Aglomerados Rurais

ÁREAS DE INTERVENÇÃO

 UOPG1 / UOPG 2

 PMOT 1 - PP do Centro

 PMOT 2 - PP de PZI Cacia

 PEOT - POC-OMG

 PSOT - PORNSJ

SISTEMA DE MOBILIDADE

 Rede Ferroviária

Rede Rodoviária

 Supra Regional

 Regional


 Regional (prevista)

 Estruturante

 Estruturante (prevista)

 Rede Prevista

 Espaços-canal

 Zona de Respeito (*)

(*) A representação gráfica tem carácter indicativo, não dispensando o cumprimento da legislação vigente



CÂMARA MUNICIPAL DE AVEIRO

www.cm-aveiro.pt / geral@cm-aveiro.pt

Plano de Pormenor do Centro - Revisão

março 2023

Extrato da Planta de Ordenamento - Legenda
1ª Revisão do Plano Diretor Municipal