















-  Limite do Plano
-  Zonas Inundáveis
-  Linha de água existente (entubada)
-  Preexistências
-  Edificações Propostas
- ESPAÇO CENTRAL**
-  Espaço Central Tipo 3
- ESPAÇOS VERDES**
-  Espaço Verde Urbano
-  Áreas de Utilização Coletiva
-  Canais Urbanos
-  Alinhamento arbóreo / árvores

CARTOGRAFIA DE REFERÊNCIA:
 Cartografia Topográfica Vectorial N+D1
 Entidade Proprietária: Câmara Municipal de Aveiro
 Entidade Produtora: Atlanticland Consulting Lda.
 Data de Homologação: 2021.11.05 pela Direção Geral do Território, Processo nº 5004
 Sistema de Referência: Datum PT-TM06 ETRS89 (EPSG 3763)

Referencial Altimétrico: Marégrafo de Cascais (MS1)
 Exatidão Posicional Planimétrica: Erro médio quadrático ≤ 0.30 m
 Exatidão Temática: % de erros de classificação inferior a 5%
 Precisão Posicional Nominal: 2.472 m

	CÂMARA MUNICIPAL DE AVEIRO www.cm-aveiro.pt / geral@cm-aveiro.pt	7 
Plano de Pormenor do Centro - Revisão		março 2023
Planta de Zonamento		esc: 1/2000